

Svešo augu sugu izplatība Buļļu salā





1:10 000

0 125 250 500 750 1 000 metri

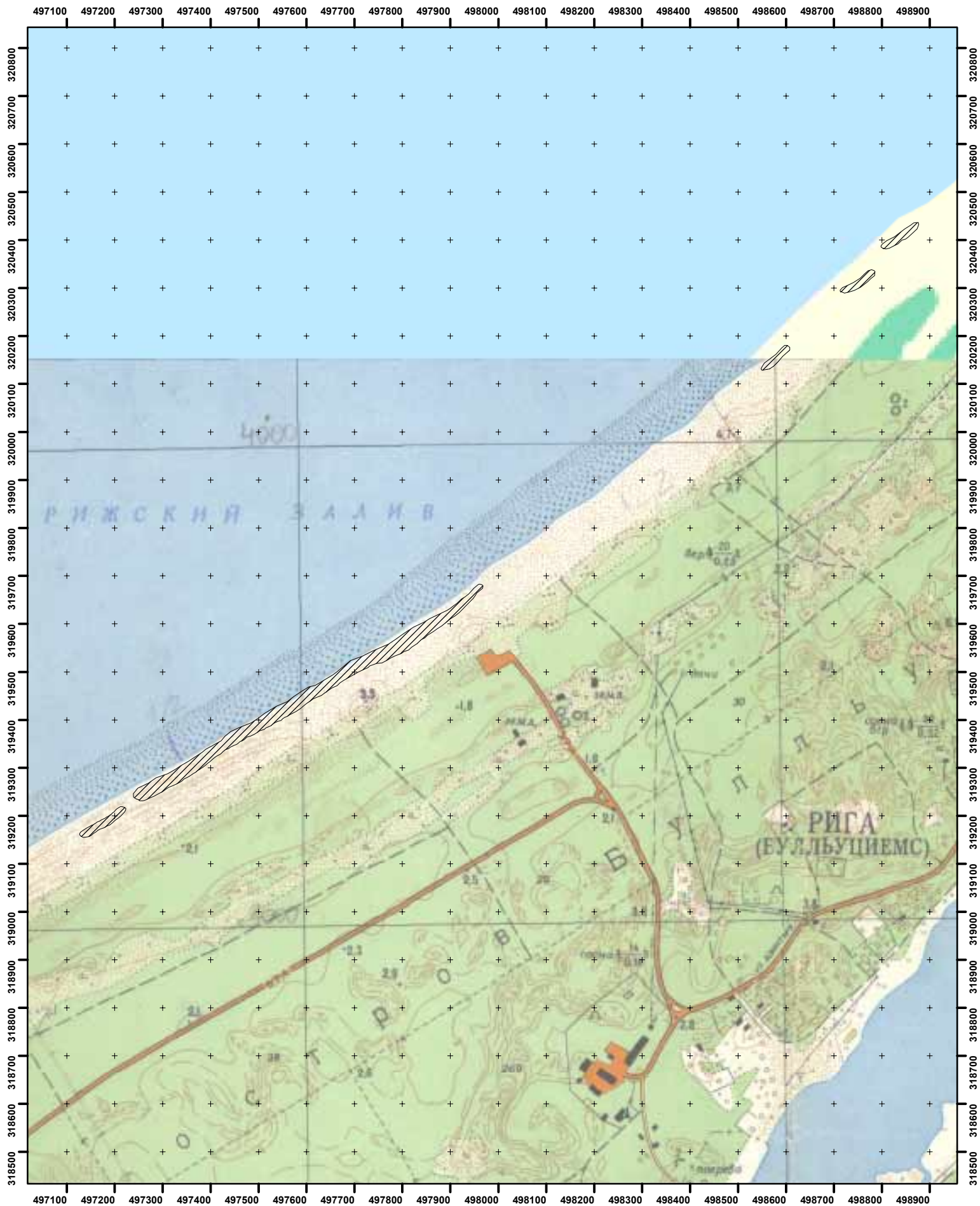
(C) LU ĢIS laboratorija, 2002.

fonā izmantotas PSRS Armijas ģenerālštāba topogrāfiskās kartes

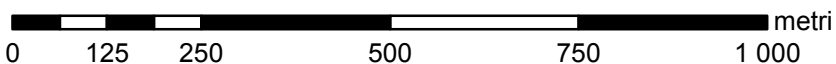
Apzīmes

-  Rosa rugosa, krokainā roze
-  Lactuca tatarica, tatārijas salāts

Svešo augu sugu izplatība Buļļu salā





1:10 000

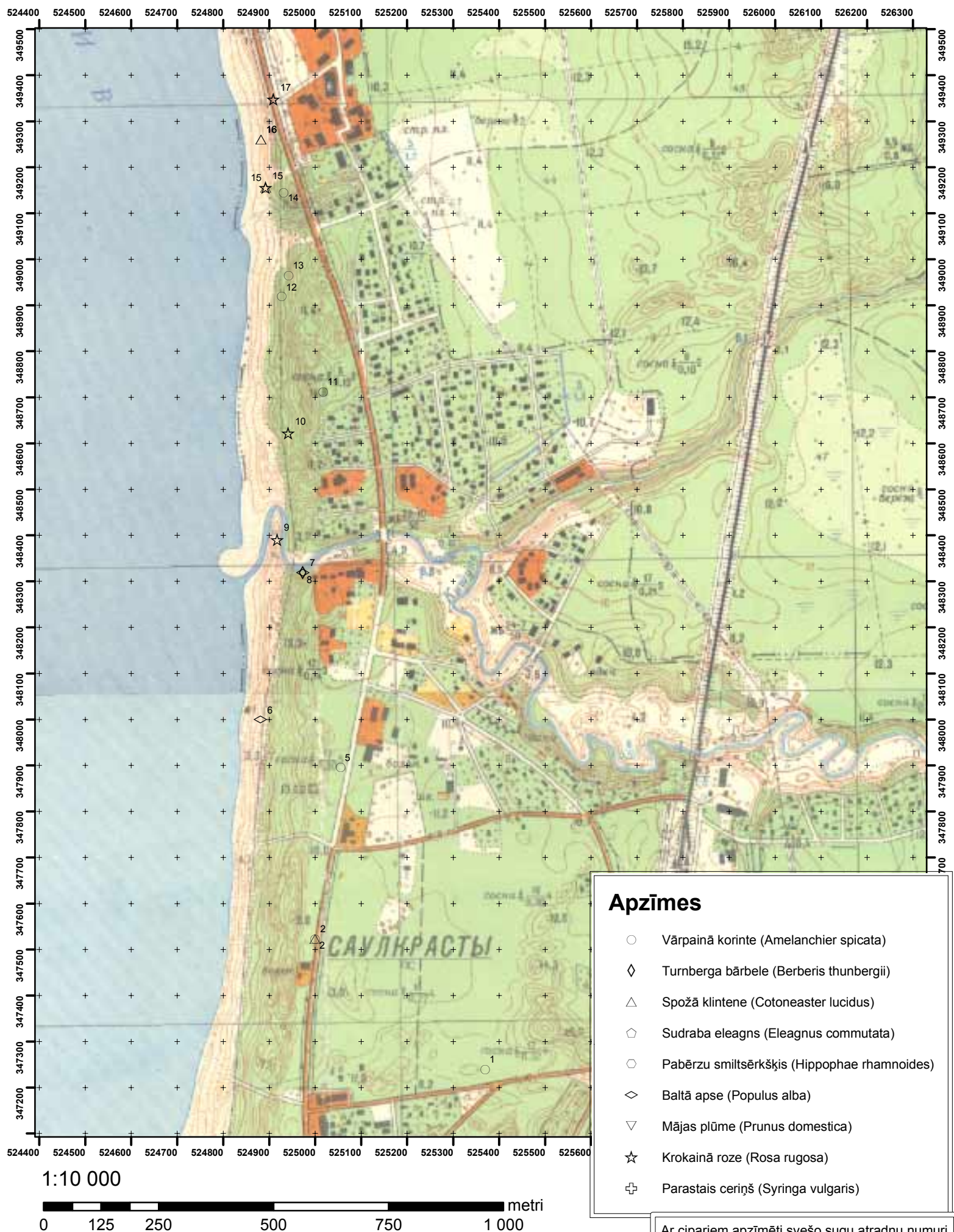


(C) LU ĢIS laboratorija, 2002.
 fonā izmantotas PSRS Armijas ģenerālštāba topogrāfiskās kartes

Apzīmes

-  Rosa rugosa, krokainā roze
-  Lactuca tatarica, tatārijas salāts

Svešo augu sugu izplatība posmā no Saulkrastiem līdz Skultei



1:10 000

0 125 250 500 750 1 000 metri

(C) LU ĢIS laboratorija, 2002.

fonā izmantotas PSRS Armijas ģenerālštāba topogrāfiskās kartes

Svešo augu sugu izplatība posmā no Saulkrastiem līdz Skultei



1:10 000

0 125 250 500 750 1 000 metri

(C) LU ĢIS laboratorija, 2002.

fonā izmantotas PSRS Armijas ģenerālštāba topogrāfiskās kartes

Apzīmes

- Vārpainā korinte (*Amelanchier spicata*)
- ◇ Turnberga bārbele (*Berberis thunbergii*)
- △ Spožā klintene (*Cotoneaster lucidus*)
- ⬠ Sudraba eleagns (*Eleagnus commutata*)
- ⬡ Pabērzu smiltsērķškis (*Hippophae rhamnoides*)
- ◊ Baltā apse (*Populus alba*)
- ▽ Mājas plūme (*Prunus domestica*)
- ☆ Krokainā roze (*Rosa rugosa*)
- ⊕ Parastais ceriņš (*Syringa vulgaris*)

Ar cipariem apzīmēti svešo sugu atradņu numuri (saskaņā ar 7. pielikumu)

Svešo augu sugu izplatība posmā no Saulkrastiem līdz Skultei

